

내가 만든

우리 땅

여행 지도


<우리 땅 기차 여행>을 보고 여행을 가고 싶어졌다고?

우리 땅 구석구석을 밟으며 아름다운 풍경과 사람들을
눈에 담고 마음에 새기는 건 정말 멋진 일이야.

그 멋진 기억을 이 책에 담아 두면

오래오래 간직할 수도 있고 다른 사람들과 나눌 수도 있지.

지금은 비어 있는 이 책을 너만의 여행 책으로 만들어 보렴.



학교 학년 반 이름

책값 18,000원

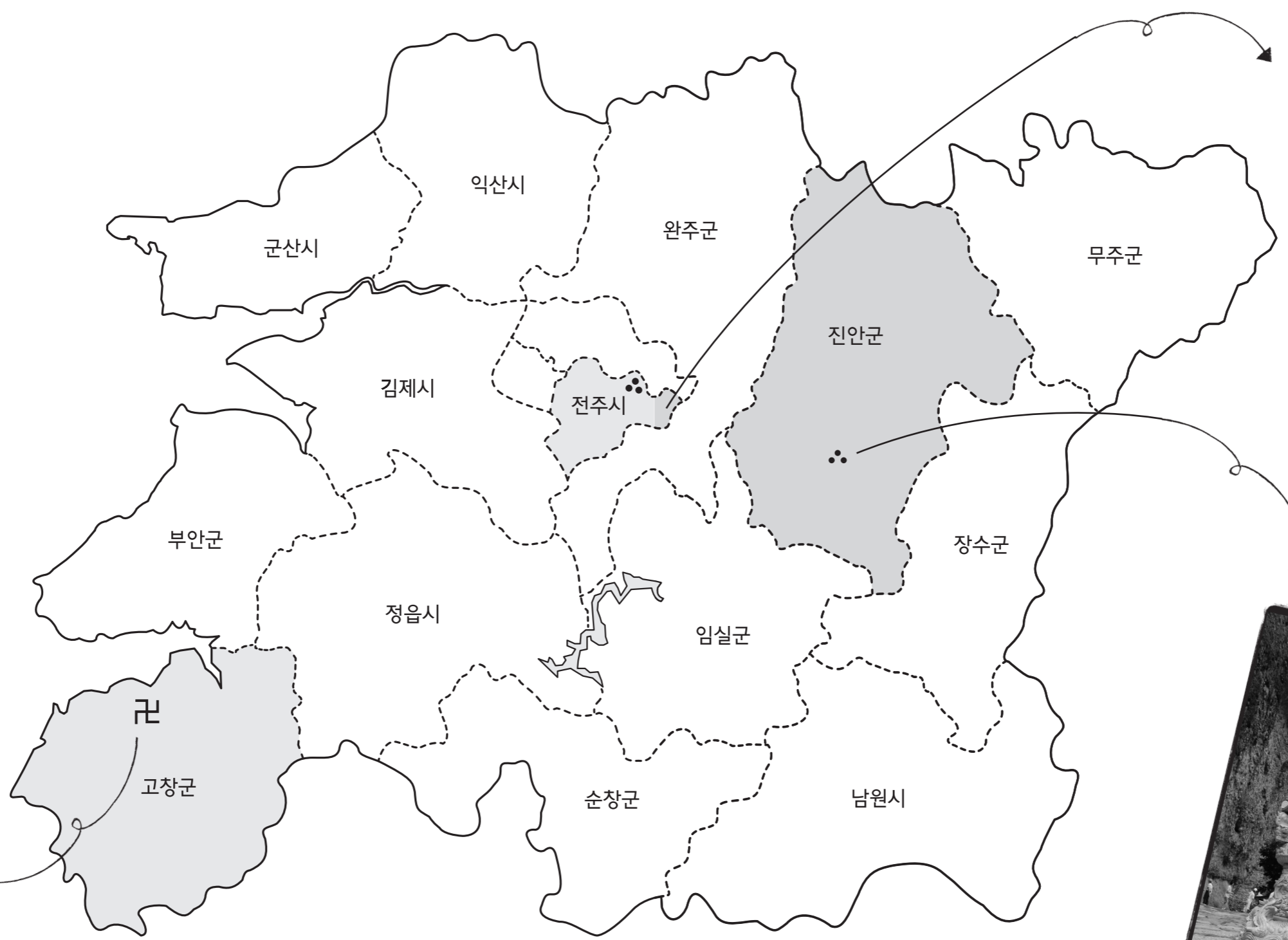


ISBN 978-89-93242-96-6
ISBN 978-89-93242-95-9(세트)

우리 땅 여행 지도 만드는 법

백지도에서 내가 여행한 지역을 찾아 색칠한다.
 내가 여행한 곳을 기호로 표시한다.
 여행 사진이 있으면 붙이고, 날짜나 장소, 기억나는 일이 있으면 적는다.


- 과수원
- ✂ 광산
- ㄷ 기념비
- ▮ 댐
- ⊙ 등대
- 田 목장
- ⋯ 문화재 / 명승지
- ⚡ 발전소
- ▲ 산
- 〰 성곽
- ☃ 온천
- 井 우물
- ⊠ 절
- ! 폭포
- ☂ 해수욕장
- ⚓ 항구



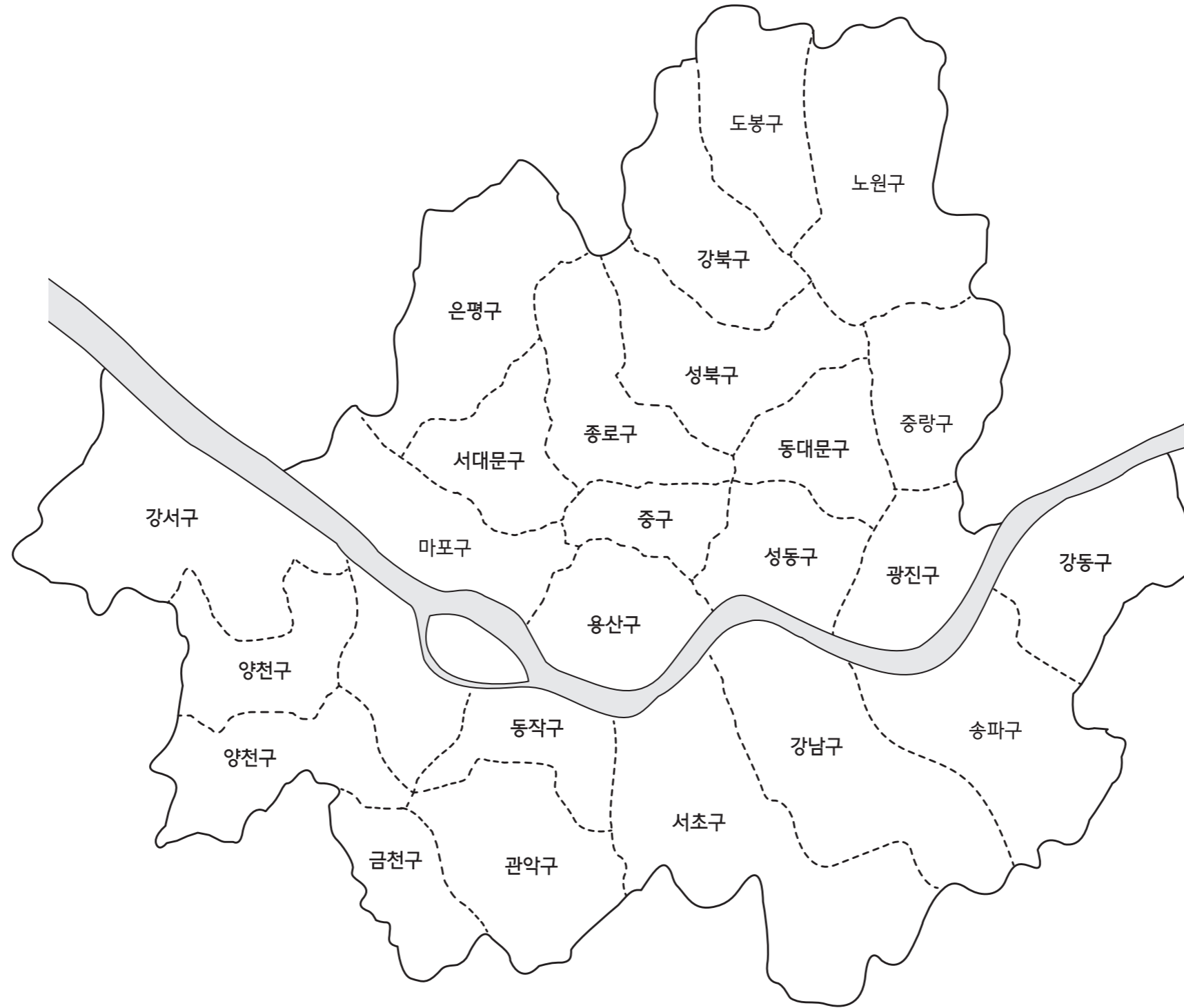
전동성당
 1908년에 짓기 시작한 성당이라.
 서양식 성당 뒤로 기와집이 보이는 게 재미있어서 찰칵!



마이산
 산 봉우리가 말 귀처럼 생겨서 마이산이라.
 그 아래 탐사에는 돌탐이 가득!
 100년 전에는 시멘트도 없었을텐데
 이 탐을 어떻게 무너지지 않게 쌓았지?



선운사 도솔암 마애불
 이 부처님은 앉은 키가 13미터나 된다.
 그리고 배꼽에는 세상을 구할
 신비한 비결이 들어 있었다.

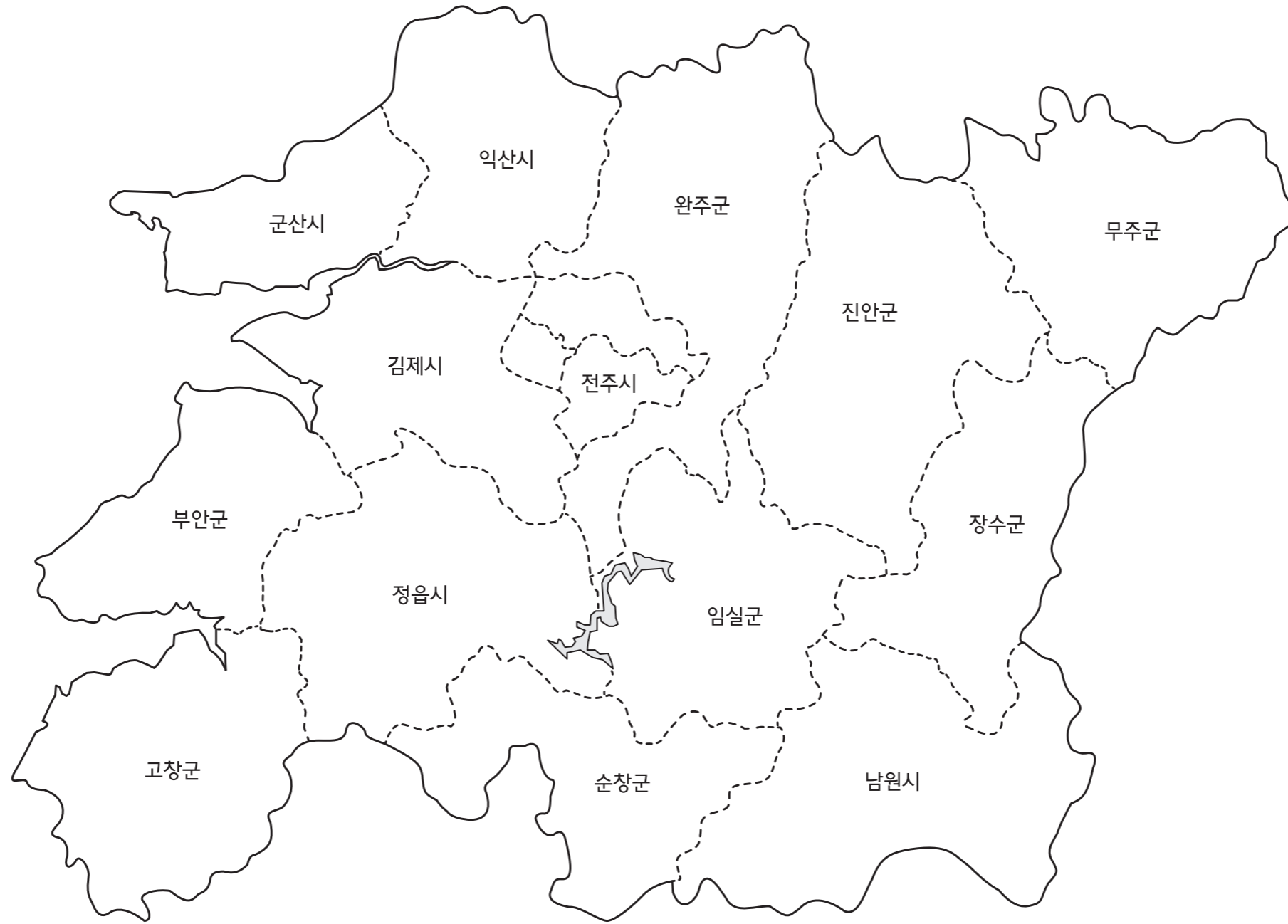


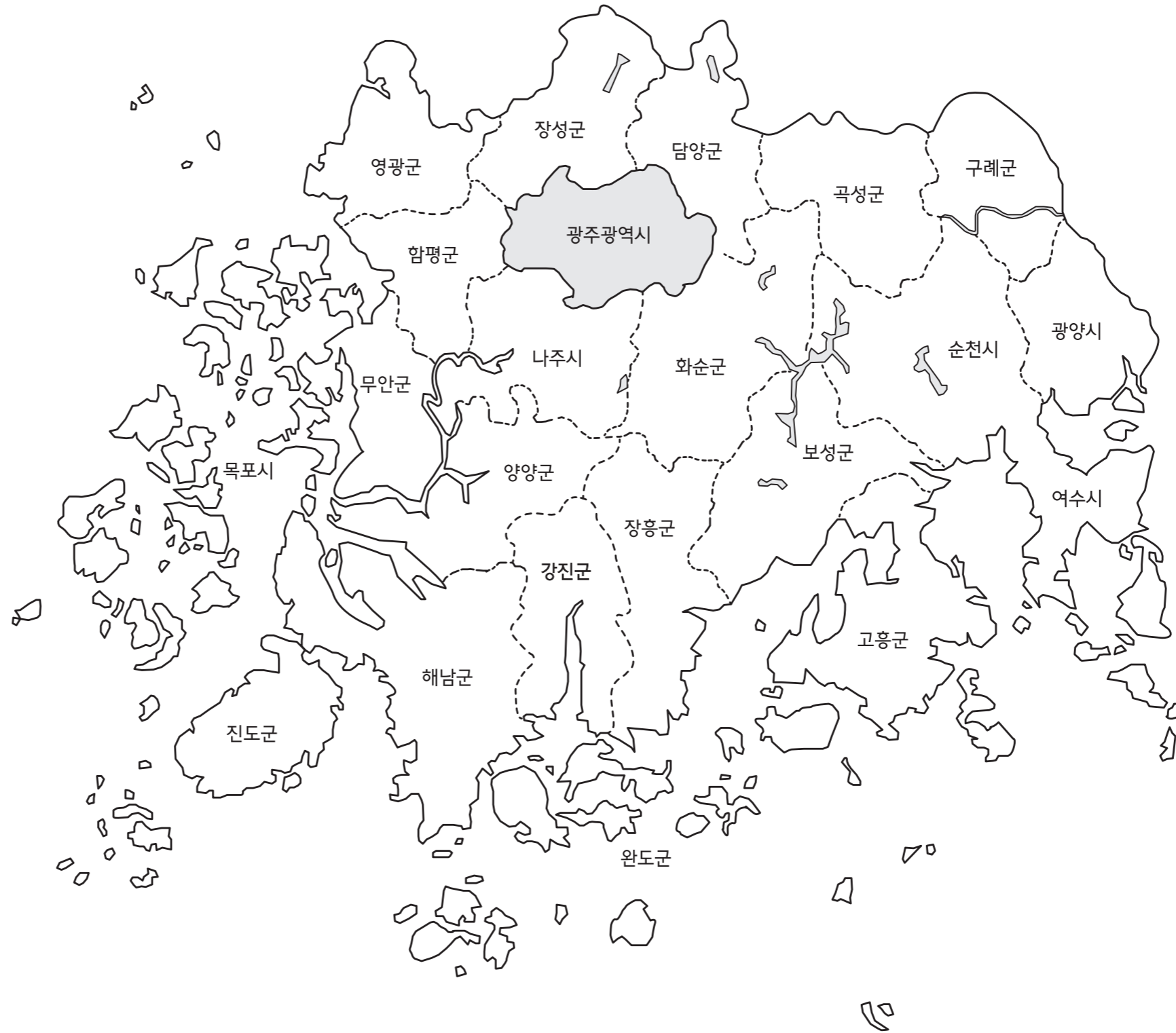


충청북도

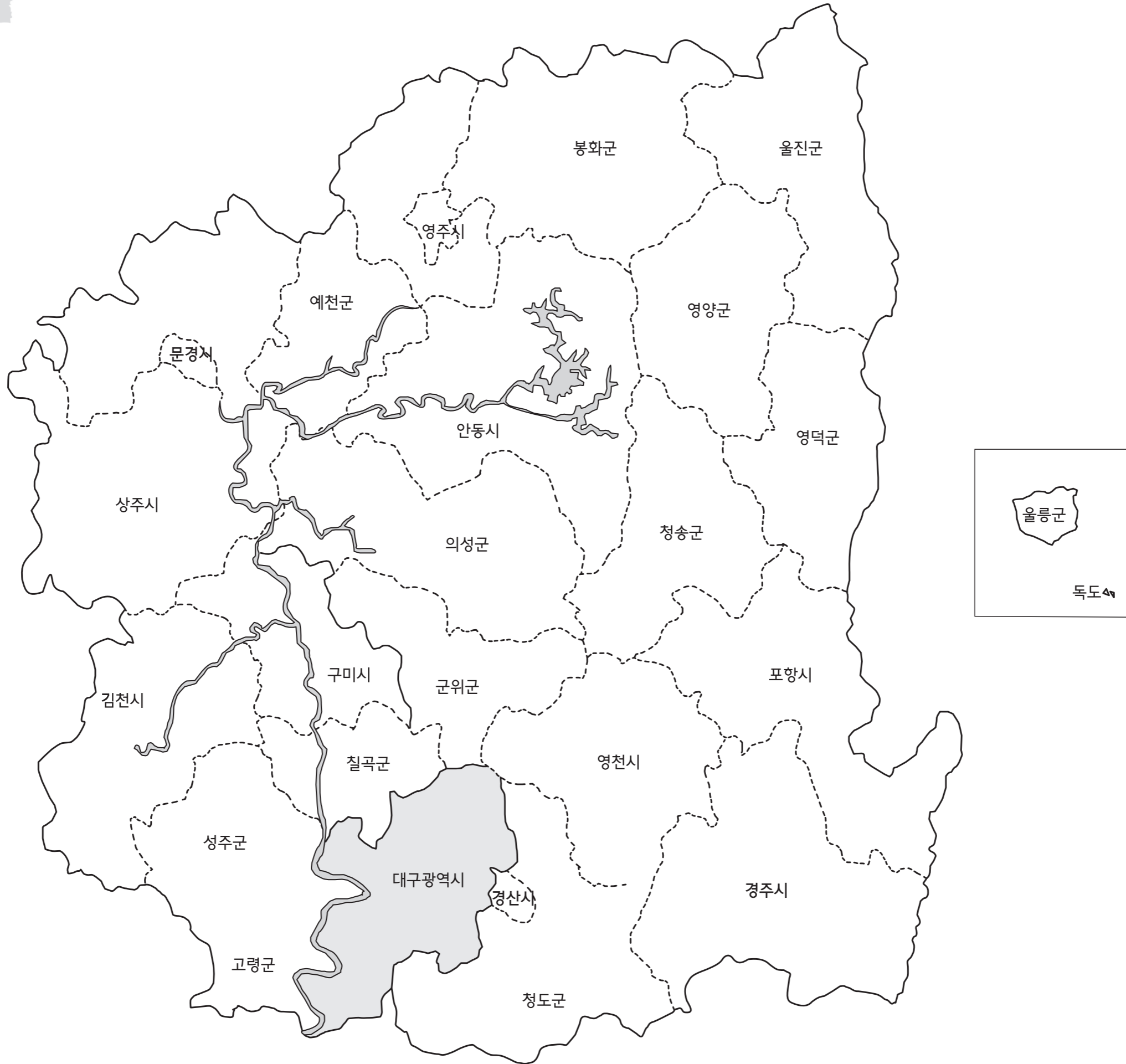


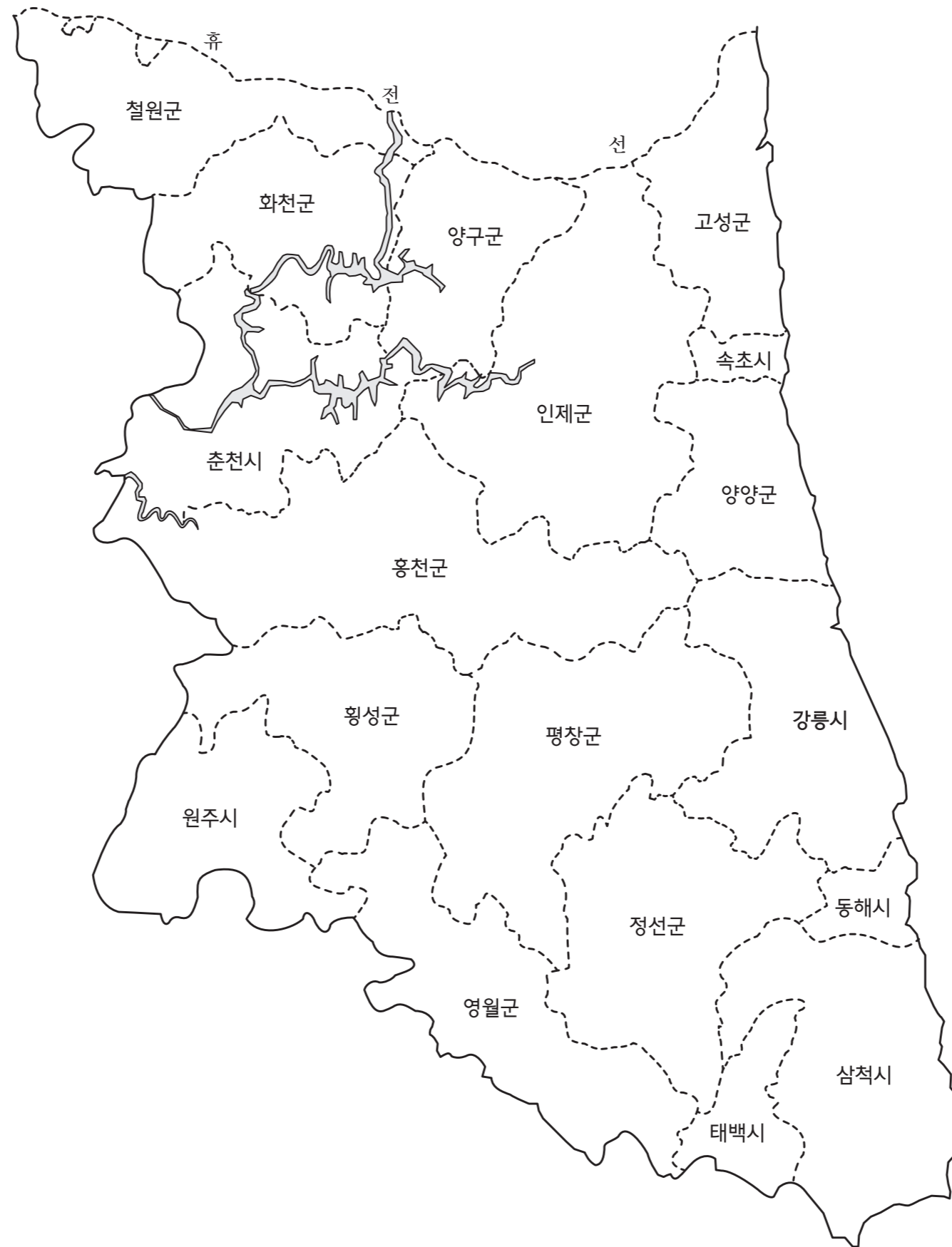




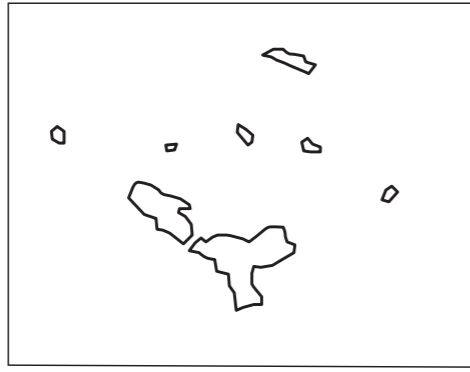








제주도



우리 땅, 어디까지 가 봤니?

네가 여행한 지역을 색칠해 봐.
네가 가 본 곳은 얼마나 되는지 안 가 본 곳은
또 얼마나 되는지 한 눈에 알 수 있을 거야.



내가 만들고 싶은 지도를 만들어 보!

예) 전국 축제 지도, 전국 선사 유적지 지도,
전국 해수욕장 지도, 전국 맛 지도 등



세상을 보는 넓고 깊은 눈을 길러주는 지식 정보 그림책



01 우리 땅 기차 여행
-입체 지도로 보는 우리나라 초등학교 전학년

조지욱 글, 한태희 그림, 김성은 기획 | 60쪽 | 18,000원

산과 평야, 강과 바다, 도시와 농촌……
우리 땅이 한눈에 들어오는 입체 지도 그림책!
평면 지도로는 알 수 없었던
우리 땅 생김생김이 머리에 쏙쏙!



우리나라는 황해와 남해, 동해로 둘러싸여 있어요. 동쪽에는 높은 산이 많고, 서쪽에는 평야가 많아요. 황해와 남해에는 크고 작은 섬들이 셀 수 없이 많지요. 우리 땅 구석구석까지 이어진 철길을 따라가며 산과 평야, 강과 바다, 도시와 농촌이 어는 곳에 어떤 모습으로 자리하고 있는지 살펴보아요. 책장을 펼치는 순간, 우리 땅 이모저모를 한눈에 내려다볼 수 있답니다.

우리 아이들이 꿈의 지도를 그려 갈 때 길잡이가 되어 줄 다양한 읽을거리

01 내 맘도 모르면서

이나모토 쇼지 글, 후쿠다 이와오 그림
일본 전국학교도서관협의회 선정도서

02 여우 세탁소

미타무라 노부유키 글, 구로이와 아키히토 그림

03 천원은 너무해!

전은지 글, 김재희 그림
문화관광부 선정 우수교양도서

04 고마워요, 행복한 왕자

시미즈 치에 글, 아마모토 유지 그림

05 책 좀 빌려 줘유

이승호 글, 김고은 그림

06 거꾸로 가는 고양이 시계

고재현 글, 한지선 그림
문학나눔 우수문학도서

07 슈퍼 파리와 깔따구

폴 하워드 글 · 그림

08 악동 데릭의 기막힌 여름 방학

재닛 타시지안 글, 김남균 그림

09 거짓말 같은 진짜 이야기

살라흐 나우라 글, 정은혜 그림
페터 헤르틀링 상 수상

10 민지와 다람쥐

채인선 글, 김효은 그림
문학나눔 우수문학도서
소년한국일보 우수도서

11 파란 집의 수상한 이웃들

오사 린드 글, 조원희 그림

12 화내기 싫어

신순재 글, 이윤미 그림

